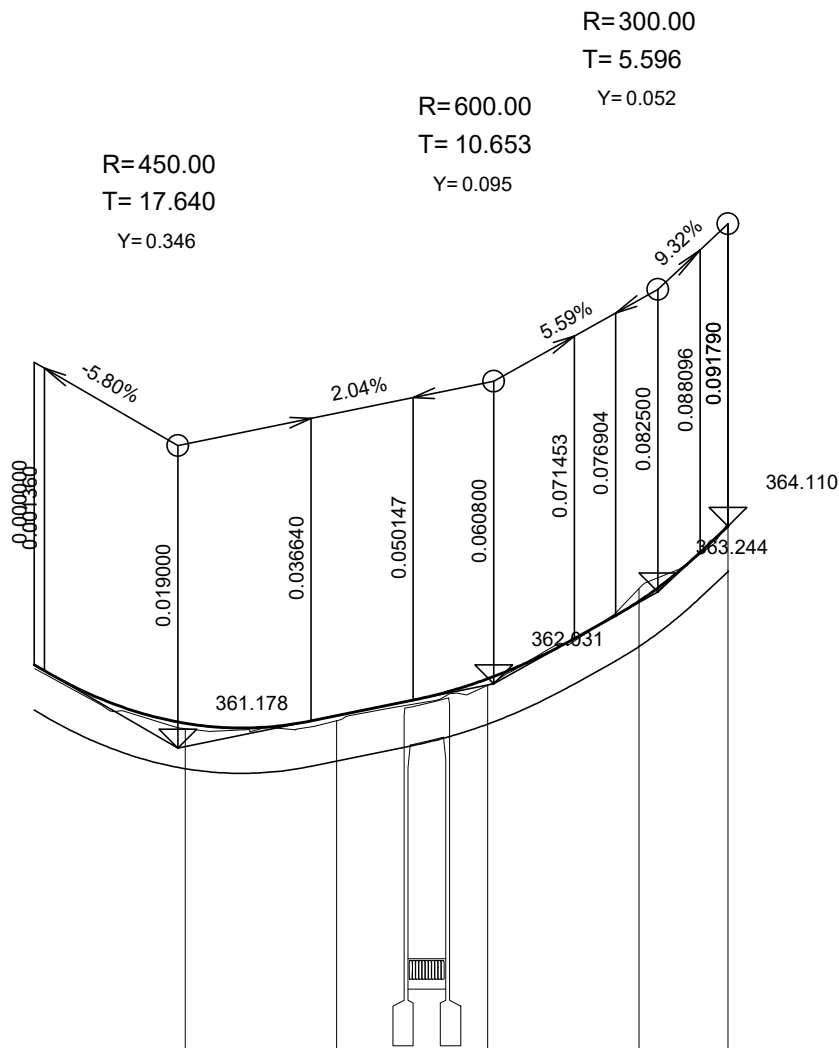
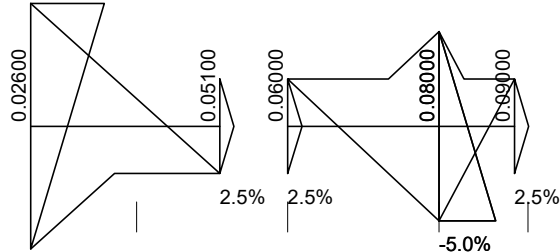


DRUH POVRCHU ÚZEMÍ
KATASTRÁLNÍ ÚZEMÍ
OKRES:
KRAJ:

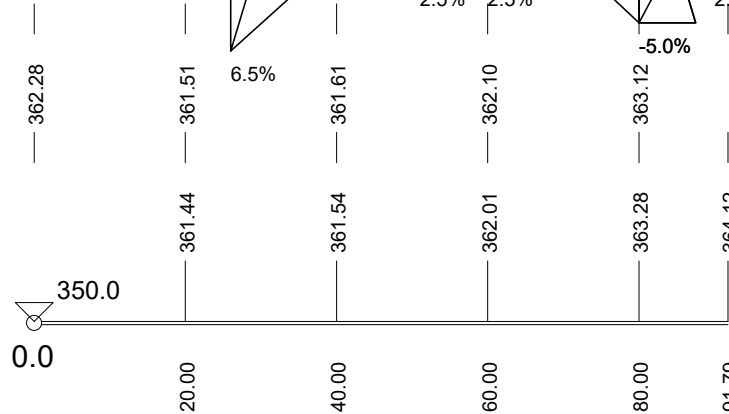
Stávající silnice
Nové Hradu u Skutče (706302)
Ústí nad Orlicí
Pardubický kraj



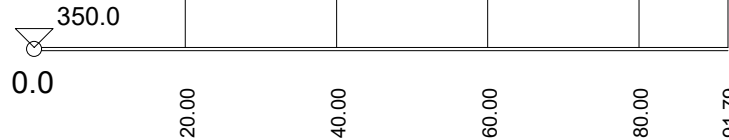
KLOPENÍ:



KÓTY NIVELETY:



KÓTY TERÉNU:



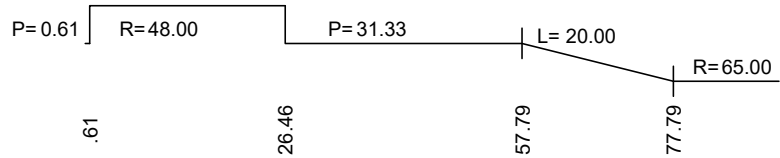
SROVNÁVACÍ ROVINA:

STANIČENÍ:


VZDÁLENOST PŘ. ŘEZŮ:



SMĚROVÉ POMĚRY:



OBJEDNATEL:		PARDUBICKÝ KRAJ		
		Komenského náměstí 125, 532 11 Pardubice		

 STATIKA, MOSTY, PAMÁTKY	navrhl	ING. O. SVOBODA	investor	Pardubický kraj
	vypracoval	ING. B. RACHŮNEK	zak. číslo	132018-4
	zodp. projektant	ING. O. SVOBODA	datum	11/2022
	STAVBA : Modernizace mostu ev.č. 358-010 Polanka SO 101 - Silnice II/358		stupeň	DUSP
			měřítko	1:1000/100
Příloha:		PODELNÝ ŘEZ		č.přílohy: 101.3 paré :